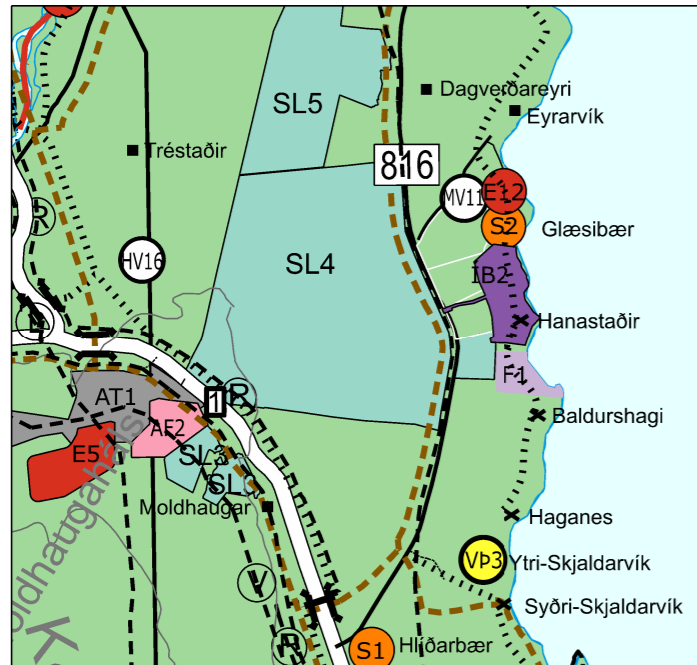




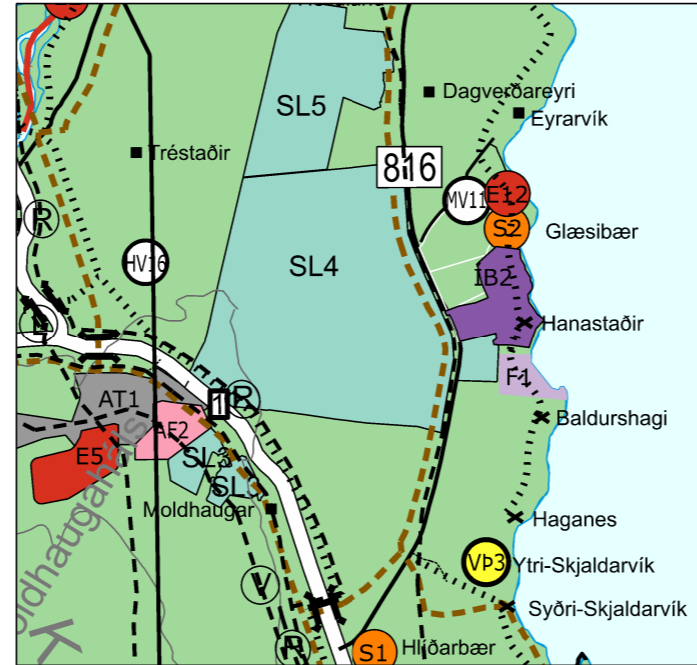
HÖRGÁRSVEIT

AÐALSKIPULAG 2012-2024

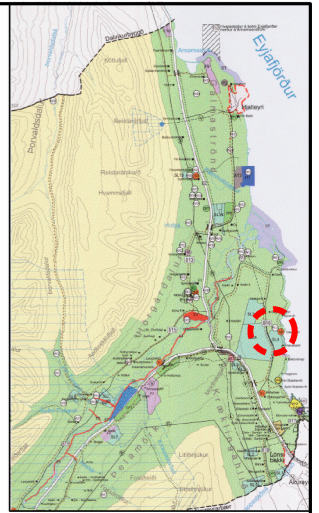
BREYTING Á AÐALSKIPULAGI GLÆSIBÆR, 3. ÁFANGI



Gildandi aðalskipulag m.s.br. mkv. 1:50.000



Tillaga að breytingu á aðalskipulagi, mkv. 1:50.000



Aðalskipulag Hörgársveitar 2012-2024

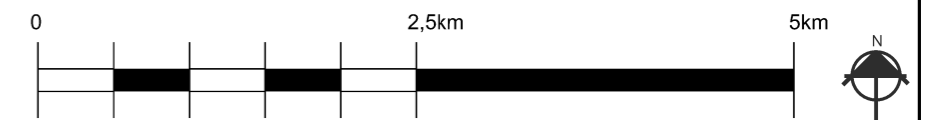
- SKÝRINGAR :**
- BYGGÐ**
- Mörk skipulagsbreytingar
 - Landbúnaðarsvæði <400m y.s.
 - Skógræktar- og landgræðslusvæði
 - Lögbýli / Eyðibýli
 - Þéttbýli
 - Íbúðarbyggð
 - Verslun og þjónusta
 - Samfélagsþjónusta
 - Athafnasvæði
 - Iðnaðarsvæði
 - Efnistöku- og efnislosunarsvæði
 - Frístundabyggð
 - Afþreyingar- og ferðamannasvæði
 - Íþróttasvæði
 - Kirkjugarðar
 - Opin svæði
 - Hafnir
 - Óbyggð svæði >400m y.s.
 - Strandsvæði
 - Blönduð landnotkun

- TAKMARKANIR Á LANDNOTKUN**
- Friðlýst svæði skv. náttúruverndarlögum
 - Hverfisvernd
 - Friðlýstar fornleifar skv. þjóðminjalögum
- VERNDARSVÆÐI GRUNNVATNS**
- Vatnsból
 - Vatnsverndarsvæði II, grannsvæði vatnsbóla
 - Vatnsverndarsvæði III, fjarsvæði vatnsbóla
- VEITUR**
- RAFVEITA
Háspennulínur/-strengir 66kV - 220kV
 - HITAVEITA
Stofnæð hitaveitu
 - VATNSVEITA
Stofnæðar vatnsveitu
 - FJARSKIPTI
Ljósleiðari
 - FRÁVEITA
 - ROTPRÓ
- SAMGÖNGUR**
- Stofnvegir
 - Tengivegir
 - Aðrir vegir (eingöngu til skýringar)
 - Jarðgöng
 - Megin göngu-og/eða hjólaleiðir (lega til skýringar)
 - Megin reiðleiðir (lega eingöngu til skýringar)
 - Undirgöng
 - Sjóvörn
 - Mörk Hörgársveitar / Skipulagsmörk

Aðalskipulagsbreyting þessi sem auglýst hefur verið skv. 31. gr. skipulagslaga nr. 123/2010 var samþykkt í sveitarstjórn þann _____ 20__.

Aðalskipulagsbreytingin var staðfest af Skipulagsstofnun þann _____ 20__.

Auglýsing um gildistöku aðalskipulagsbreytingar var birt í B-deild Stjórnartíðinda þann _____ 20__.



Breyting á aðalskipulagi Hörgársveitar



Tillaga að breytingu.		Teikn. nr.:	Breytt:
Dags: 12.06.2024	Mkv: 1:50.000	Verk nr: SA1101F	
Óskar Óm Gunnarsson, SFFI		Hannað:	
Teikn: MÓ,KUS			